DZIENNIK URZĘDOWY
WOJEWÓDZTWA LUBELSKIEGO

Lublin, dnia 11 maja 2023 r.

Poz. 3448

Elektronicznie podpisany przez:
Paweł Chruściel; LUW w Lublinie
Data: 11.05.2023 13:58:53

UCHWAŁA NR XXIX/270/2023
RADY GMINY SUSIEC

z dnia 31 marca 2023 r.

w sprawie wyznaczenia obszaru zdegradowanego i obszaru rewitalizacji na terenie Gminy Susiec

Na podstawie art. 18 ust. 2 pkt 15 ustawy z dnia 8 marca 1990 r. o samorządzie gminnym (Dz.U. z 2023 r. poz. 40) oraz art. 8 ust. 1 i art. 11 ust. 4 i 5 ustawy z dnia 9 października 2015 r. o rewitalizacji (Dz. U. z 2021 r. poz. 485) uchwala się, co następuje:

§ 1. Wyznacza się obszar zdegradowany na terenie Gminy Susiec którego granice przedstawia mapa stanowiąca Załącznik Nr 1 do niniejszej uchwały.

§ 2. Wyznacza się obszar rewitalizacji na terenie Gminy Susiec którego granice przedstawia mapa stanowiąca Załącznik Nr 2 do niniejszej uchwały.

§ 3. Obszary, o których mowa w § 1 i § 2 zostały wyznaczone na podstawie diagnozy, która potwierdza spełnienie przez te obszary przesłanek ich wyznaczenia.

§ 4. Nie ustanawia się na rzecz Gminy Susiec prawa pierwokupu wszystkich nieruchomości położonych na obszarze rewitalizacji.

§ 5. Wykonanie uchwały powierza się Wójtowi Gminy Susiec.

§ 6. Uchwała wchodzi w życie po upływie 14 dni od dnia ogłoszenia w Dzienniku Urzędowym Województwa Lubelskiego.

Przewodniczący Rady Gminy

Mieczysław Jasina

Załącznik Nr 1 do Uchwały Nr XXIX/270/2023 Rady Gminy Susiec z dnia 31 marca 2023 roku

Zdegradowane jednostki urbanistyczne na terenie Gminy Susiec

(mapa przeglądowa z podziałem na arkusze)
skala 1:50000

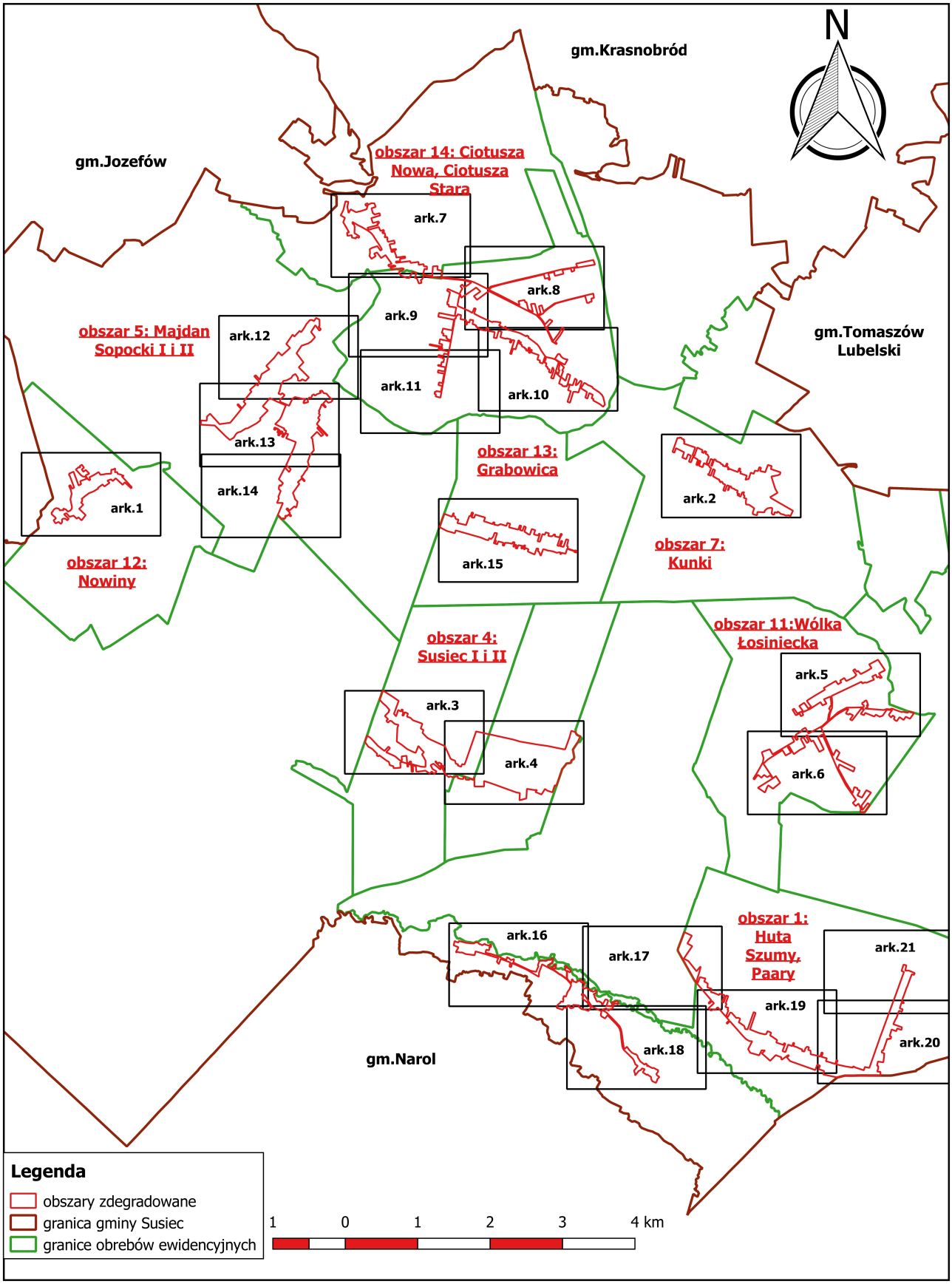

Zdegradowane jednostki urbanistyczne na terenie Gminy Susiec

arkusz 1
skala 1:5000

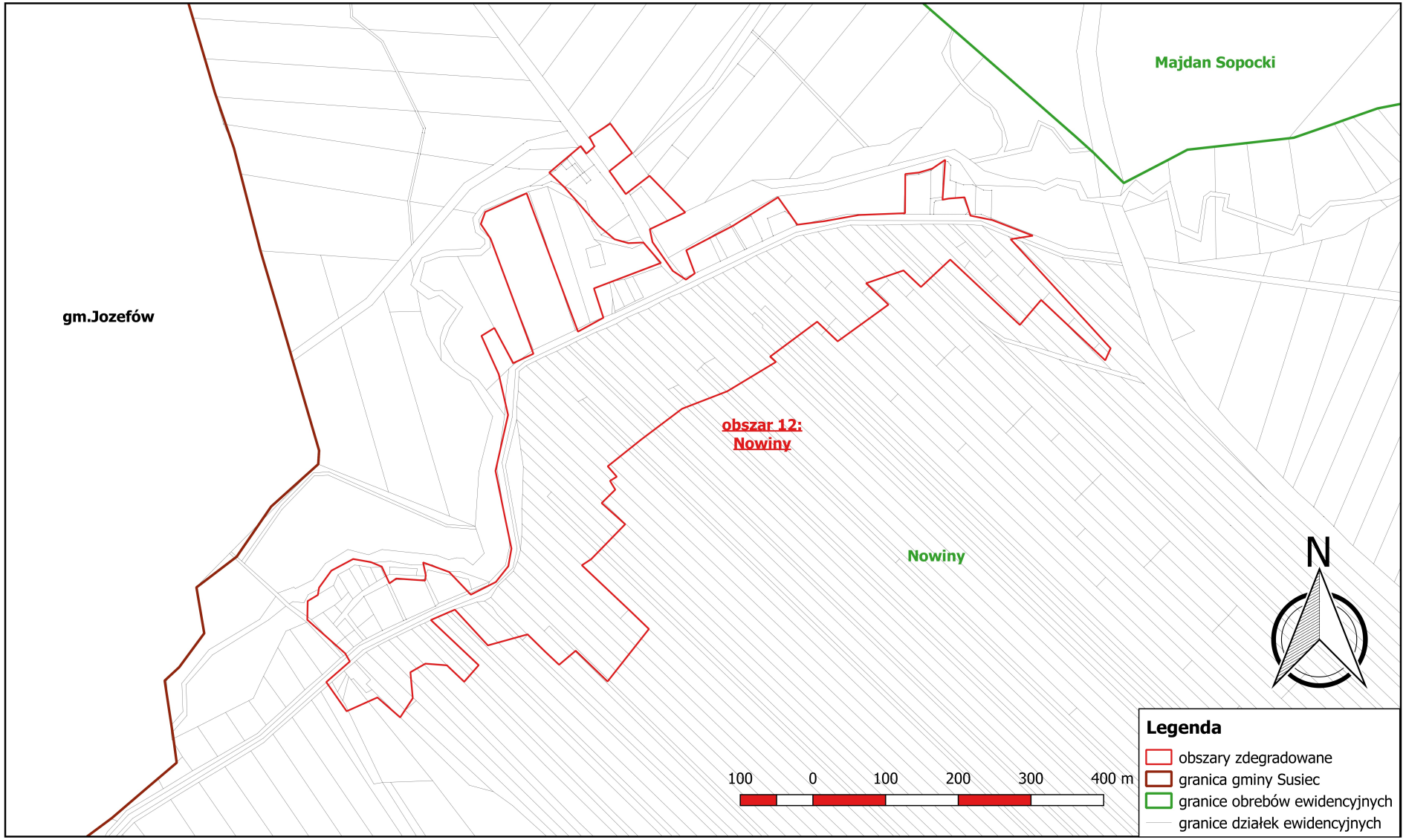

Zdegradowane jednostki urbanistyczne na terenie Gminy Susiec

arkusz 2
skala 1:5000

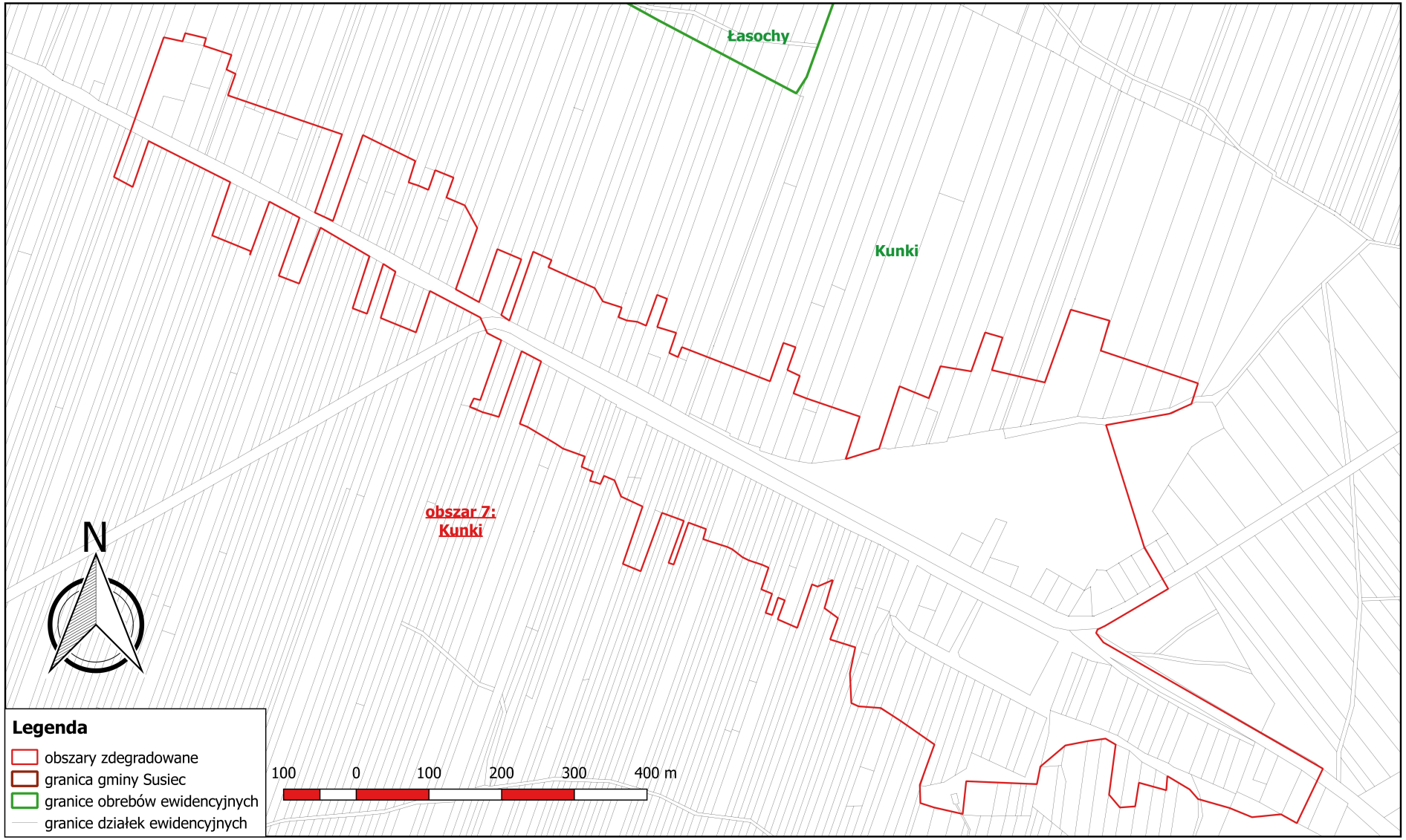

Zdegradowane jednostki urbanistyczne na terenie Gminy Susiec

arkusz 3
skala 1:5000

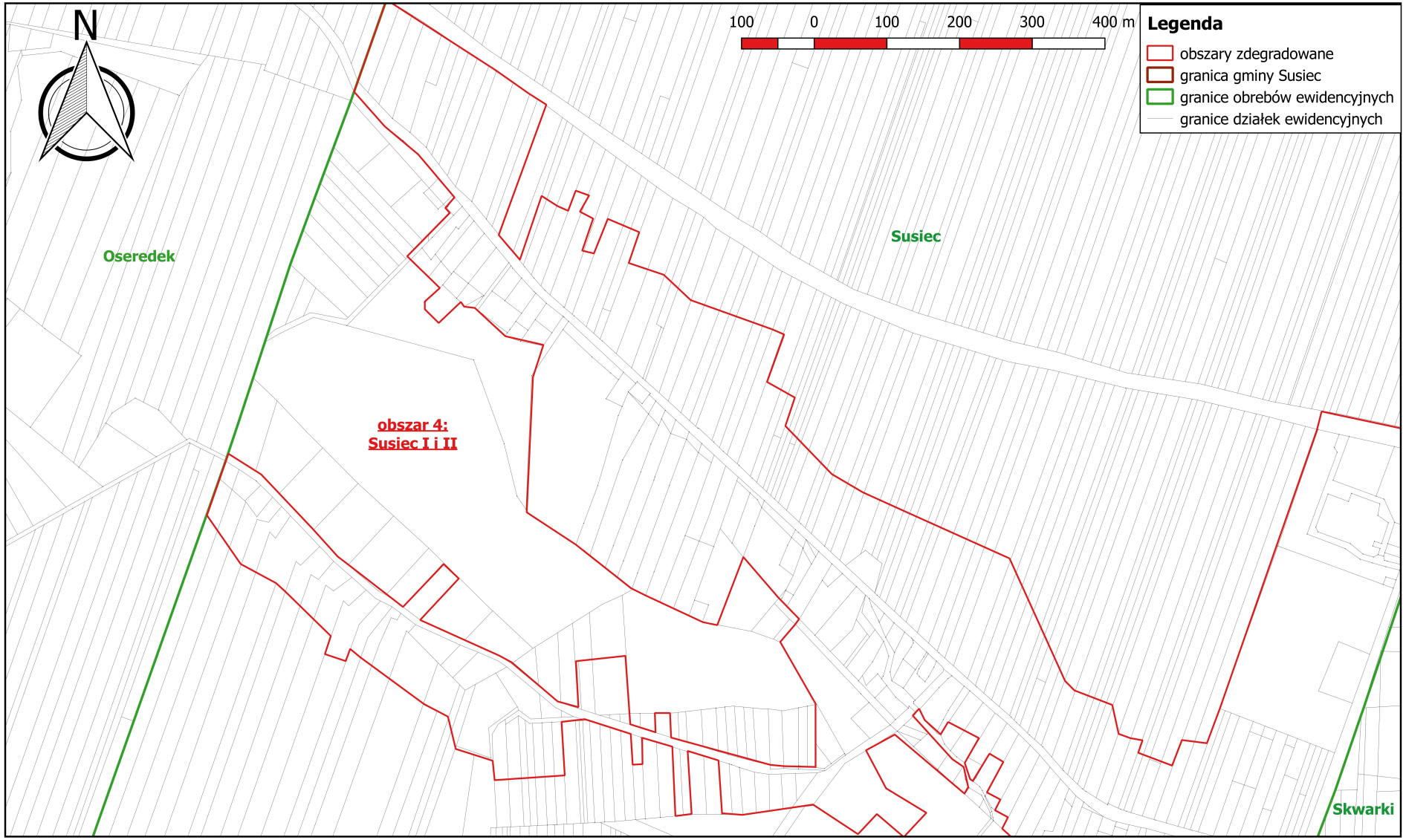

Zdegradowane jednostki urbanistyczne na terenie Gminy Susiec

arkusz 4
skala 1:5000

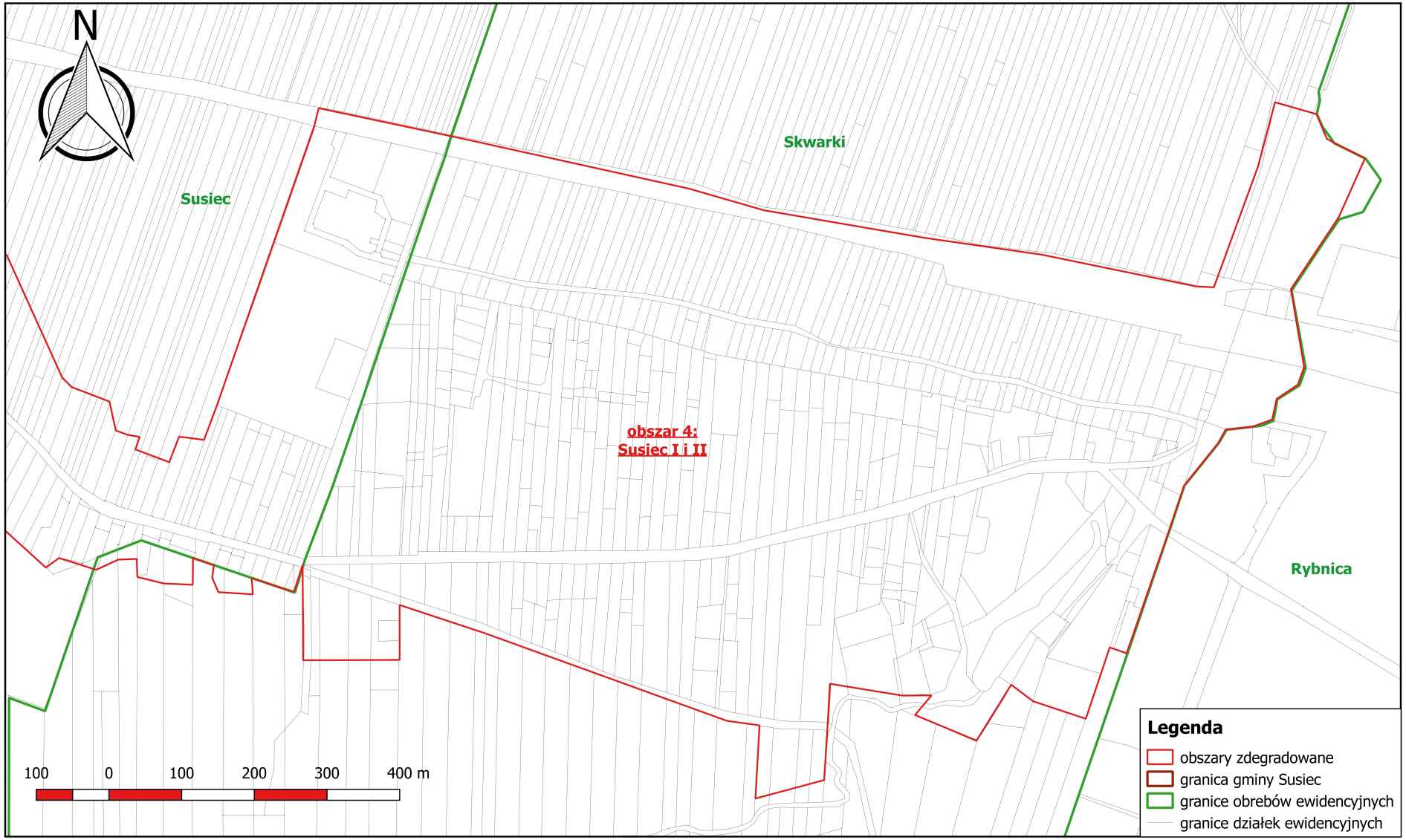

Zdegradowane jednostki urbanistyczne na terenie Gminy Susiec

arkusz 5
skala 1:5000

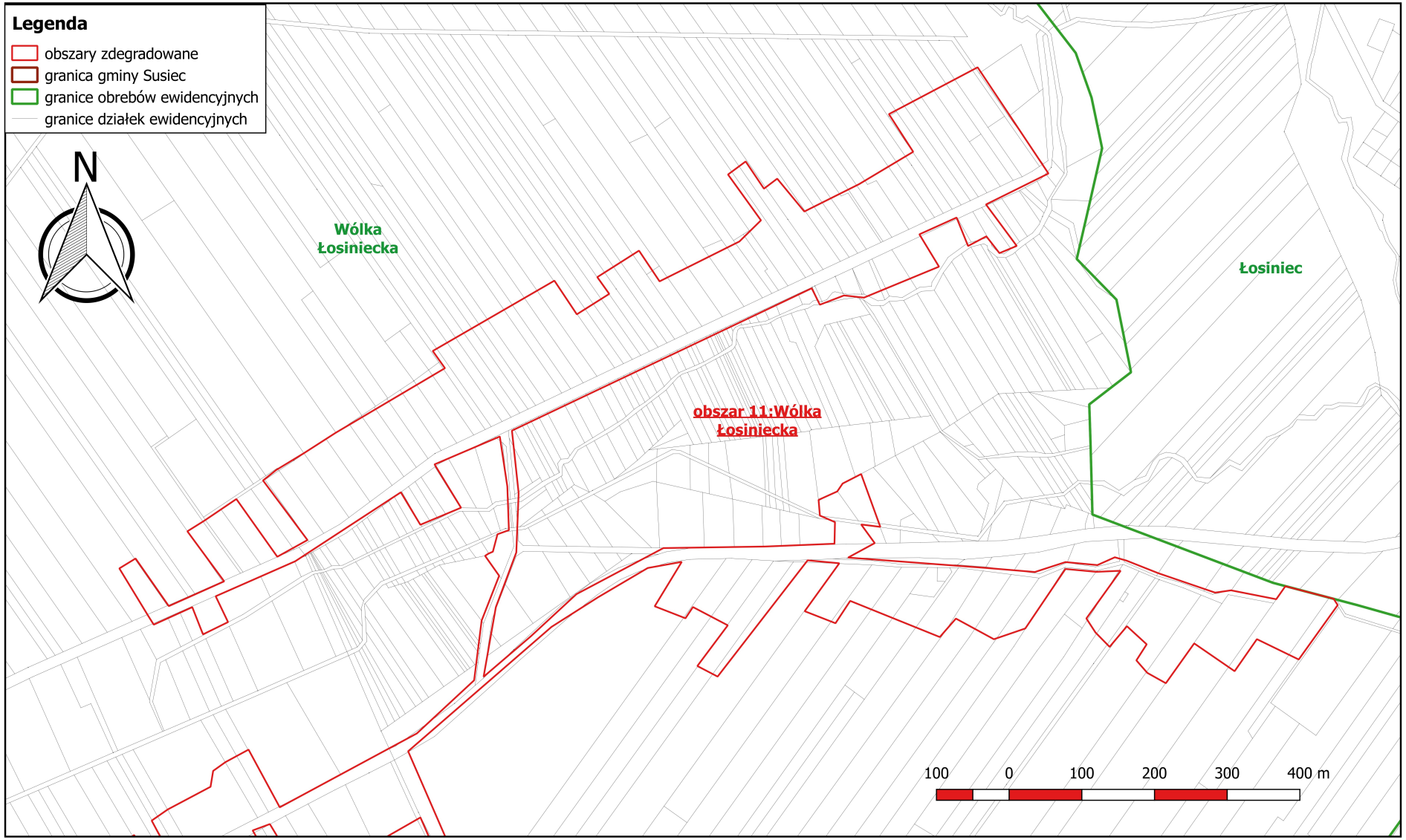

Zdegradowane jednostki urbanistyczne na terenie Gminy Susiec

arkusz 6
skala 1:5000

Zdegradowane jednostki urbanistyczne na terenie Gminy Susiec

arkusz 7

skala 1:5000

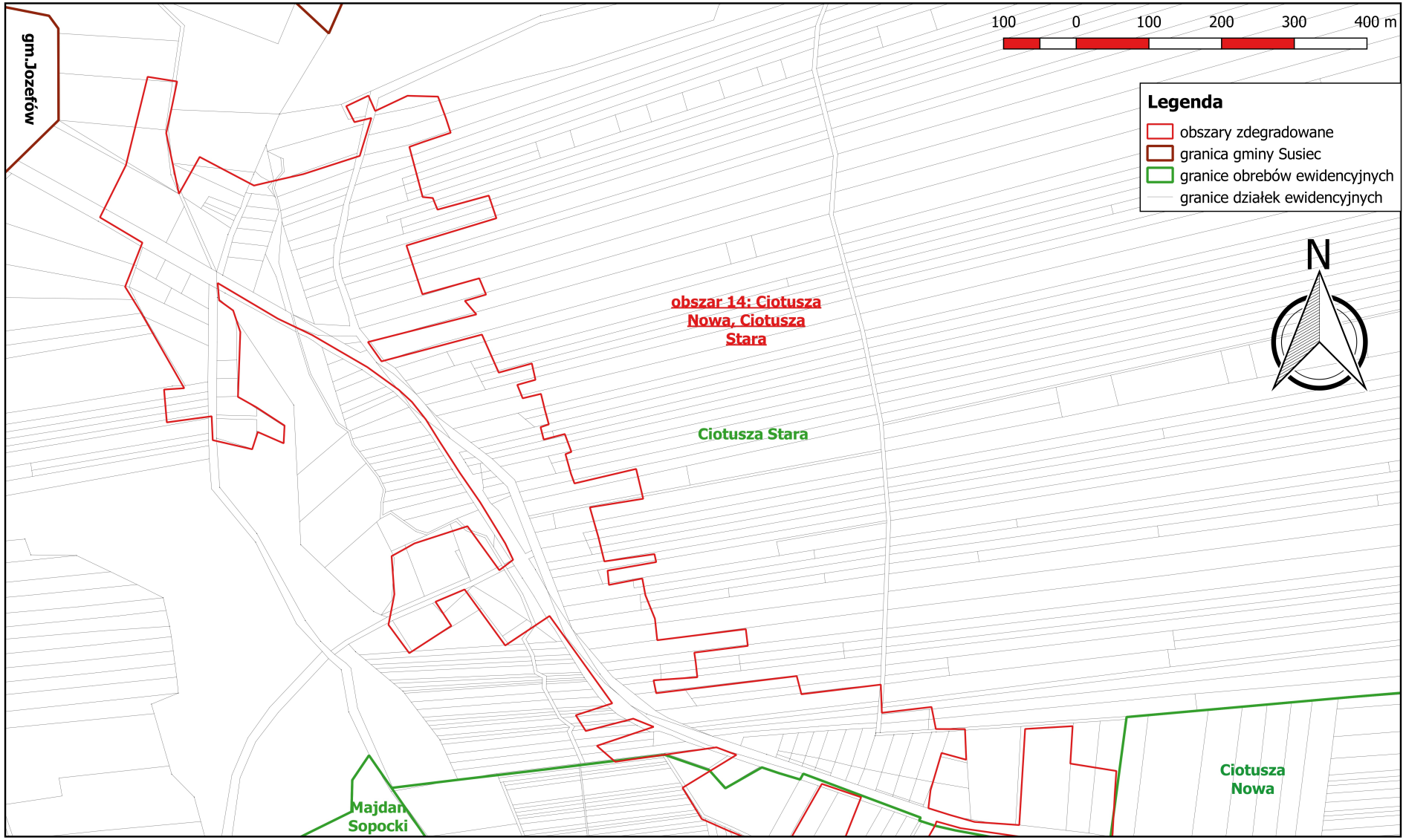

Zdegradowane jednostki urbanistyczne na terenie Gminy Susiec

arkusz 8
skala 1:5000

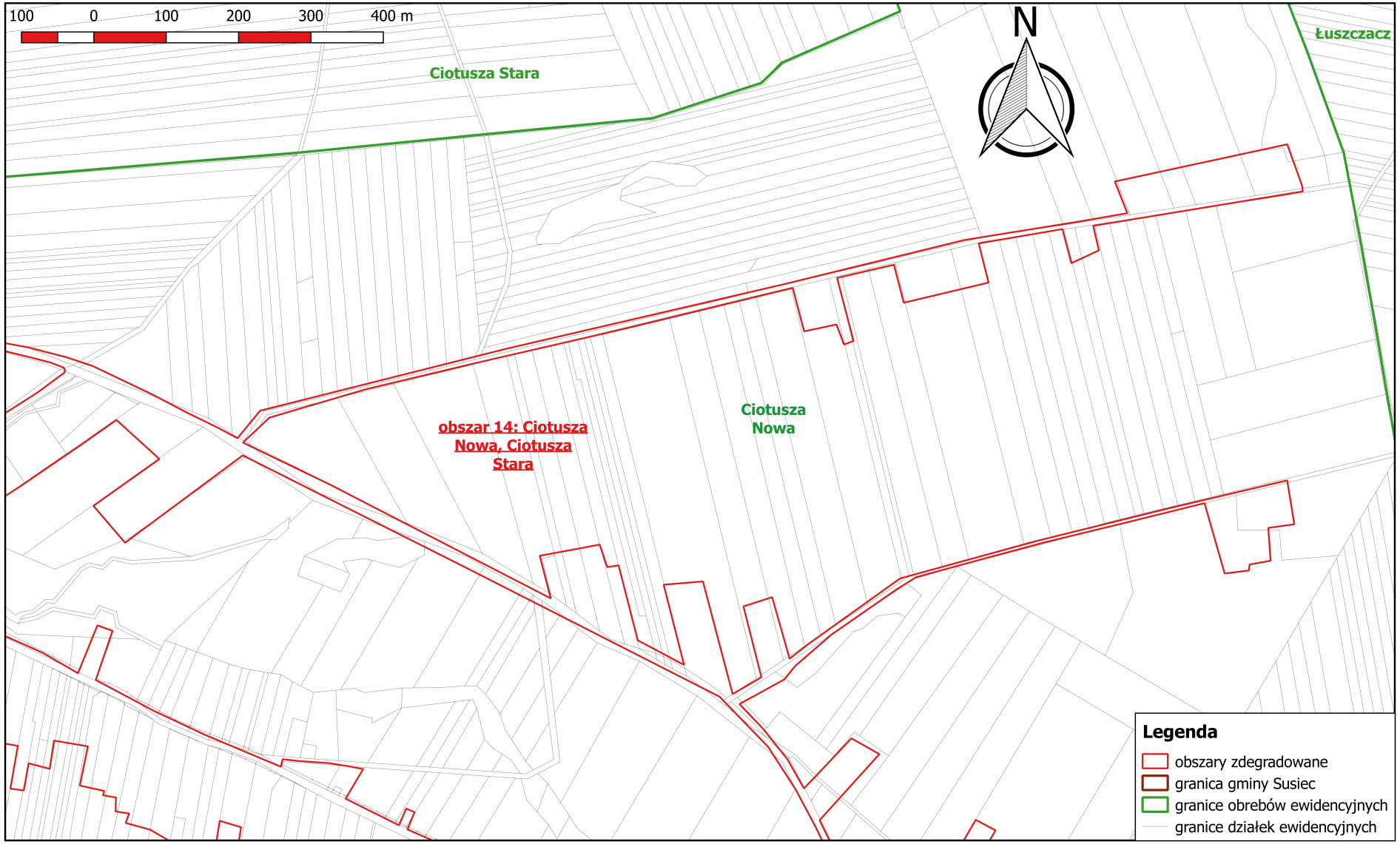

Zdegradowane jednostki urbanistyczne na terenie Gminy Susiec

arkusz 9
skala 1:5000

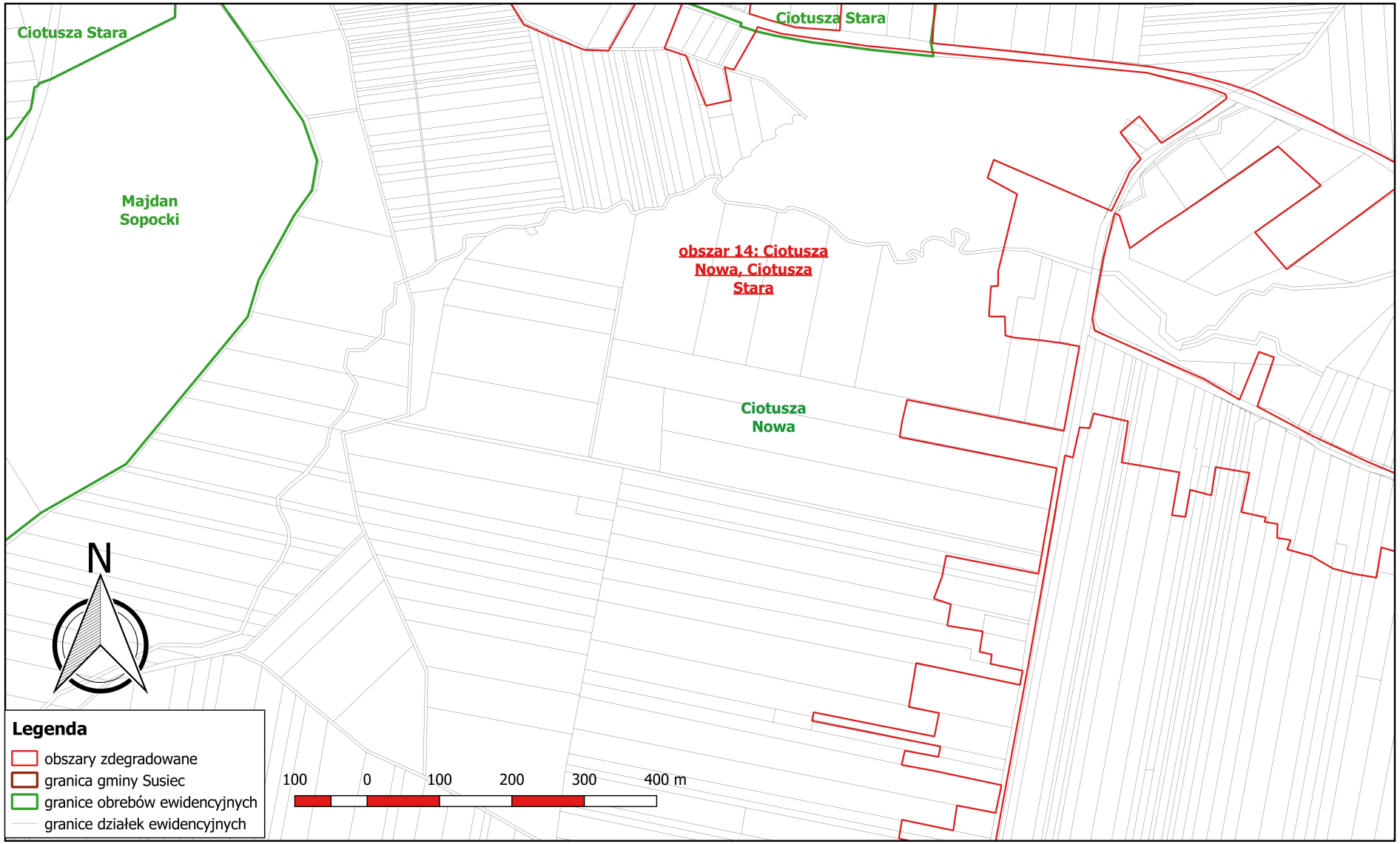

Zdegradowane jednostki urbanistyczne na terenie Gminy Susiec

arkusz 10
skala 1:5000

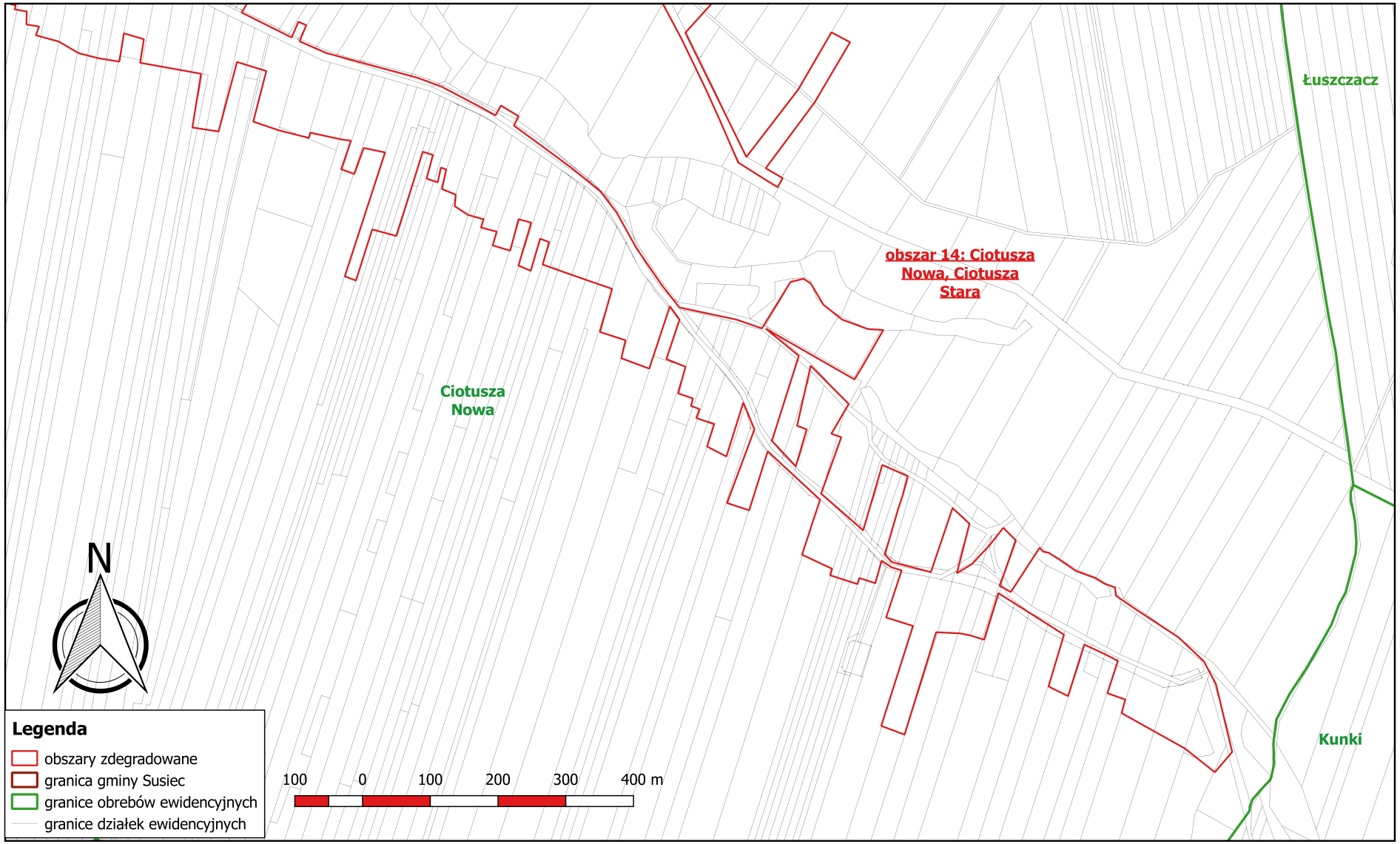

Zdegradowane jednostki urbanistyczne na terenie Gminy Susiec

arkusz 11
skala 1:5000

Zdegradowane jednostki urbanistyczne na terenie Gminy Susiec

arkusz 12
skala 1:5000

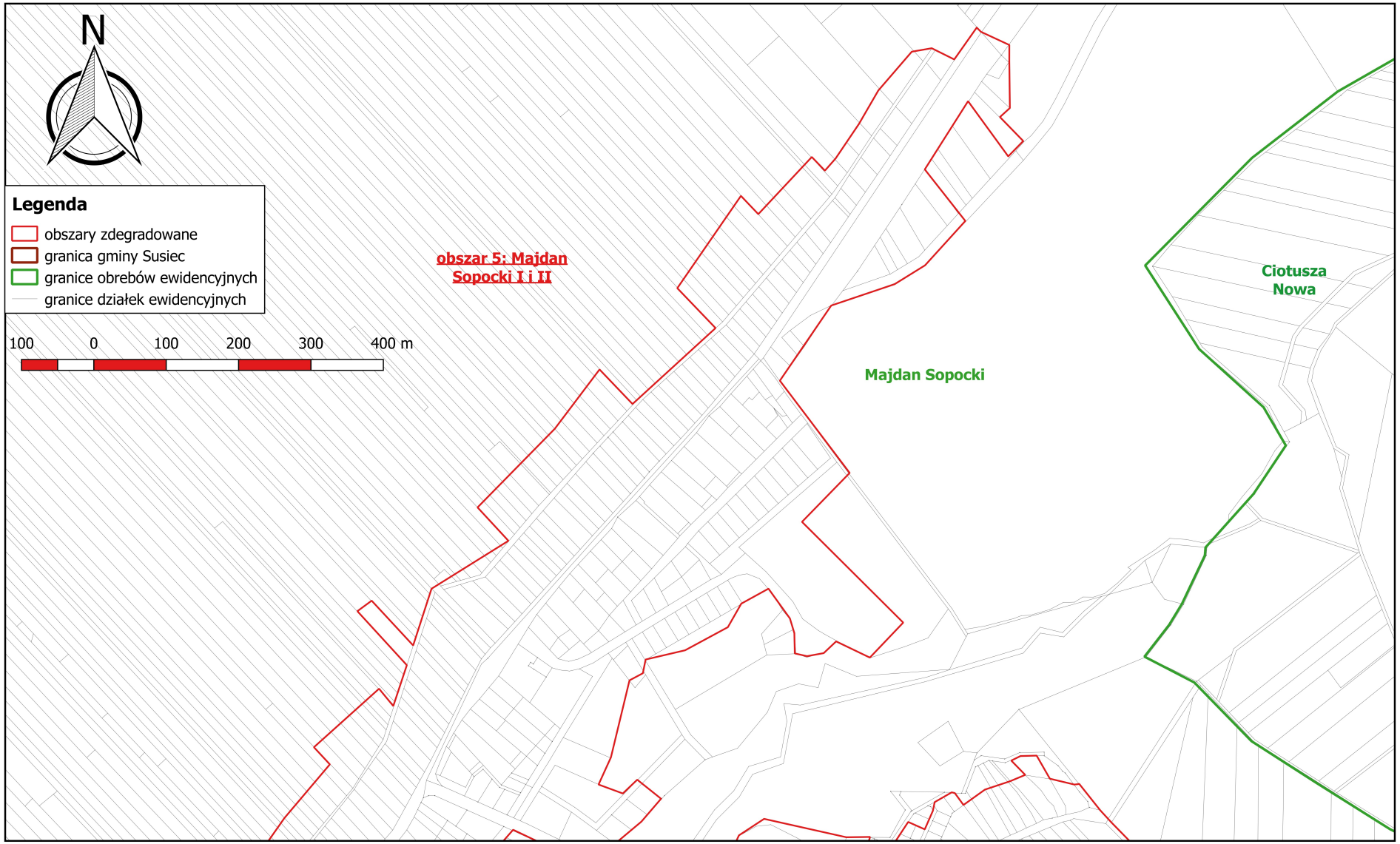

Zdegradowane jednostki urbanistyczne na terenie Gminy Susiec

arkusz 13
skala 1:5000

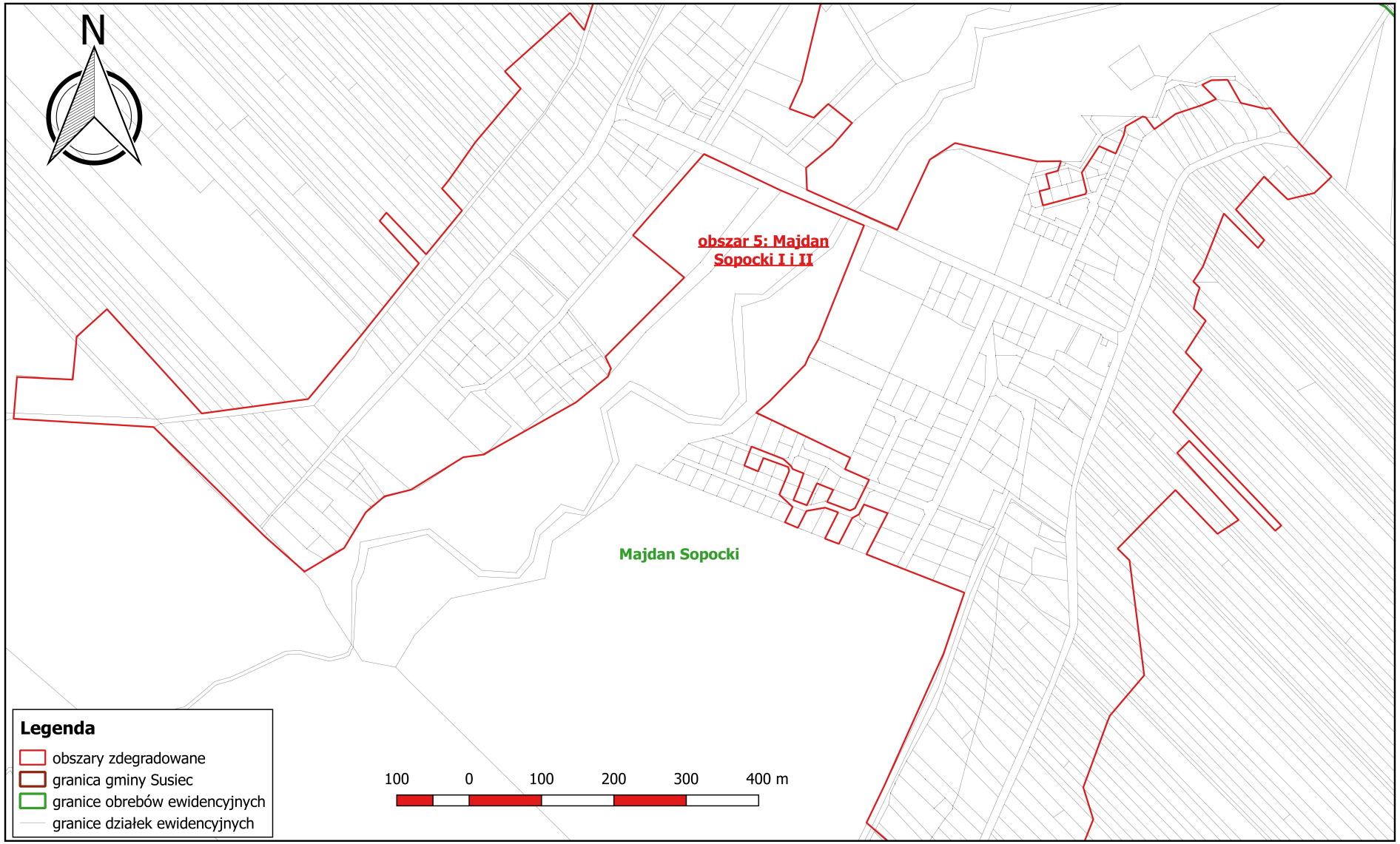

Zdegradowane jednostki urbanistyczne na terenie Gminy Susiec

arkusz 14
skala 1:5000

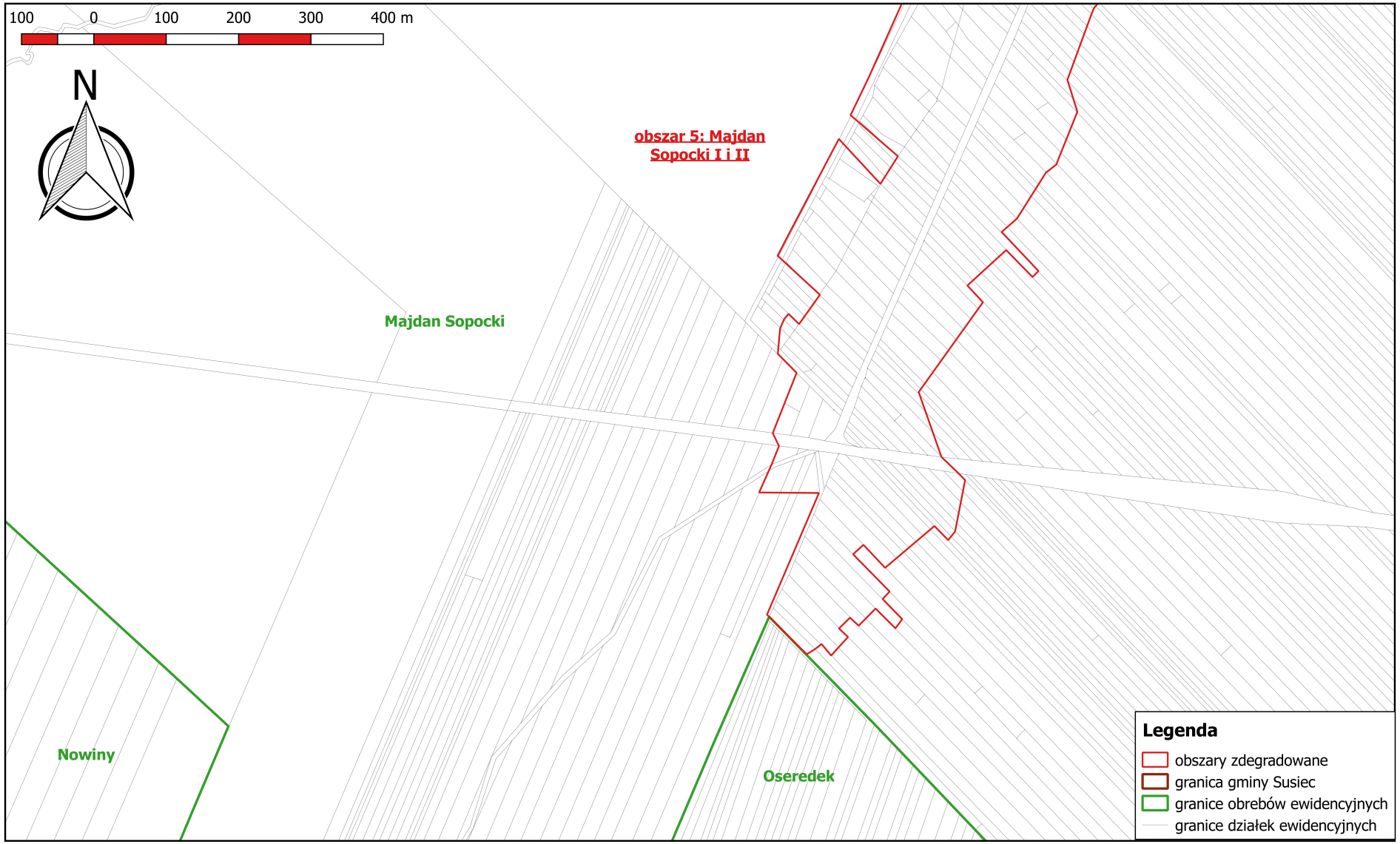

Zdegradowane jednostki urbanistyczne na terenie Gminy Susiec

arkusz 15
skala 1:5000

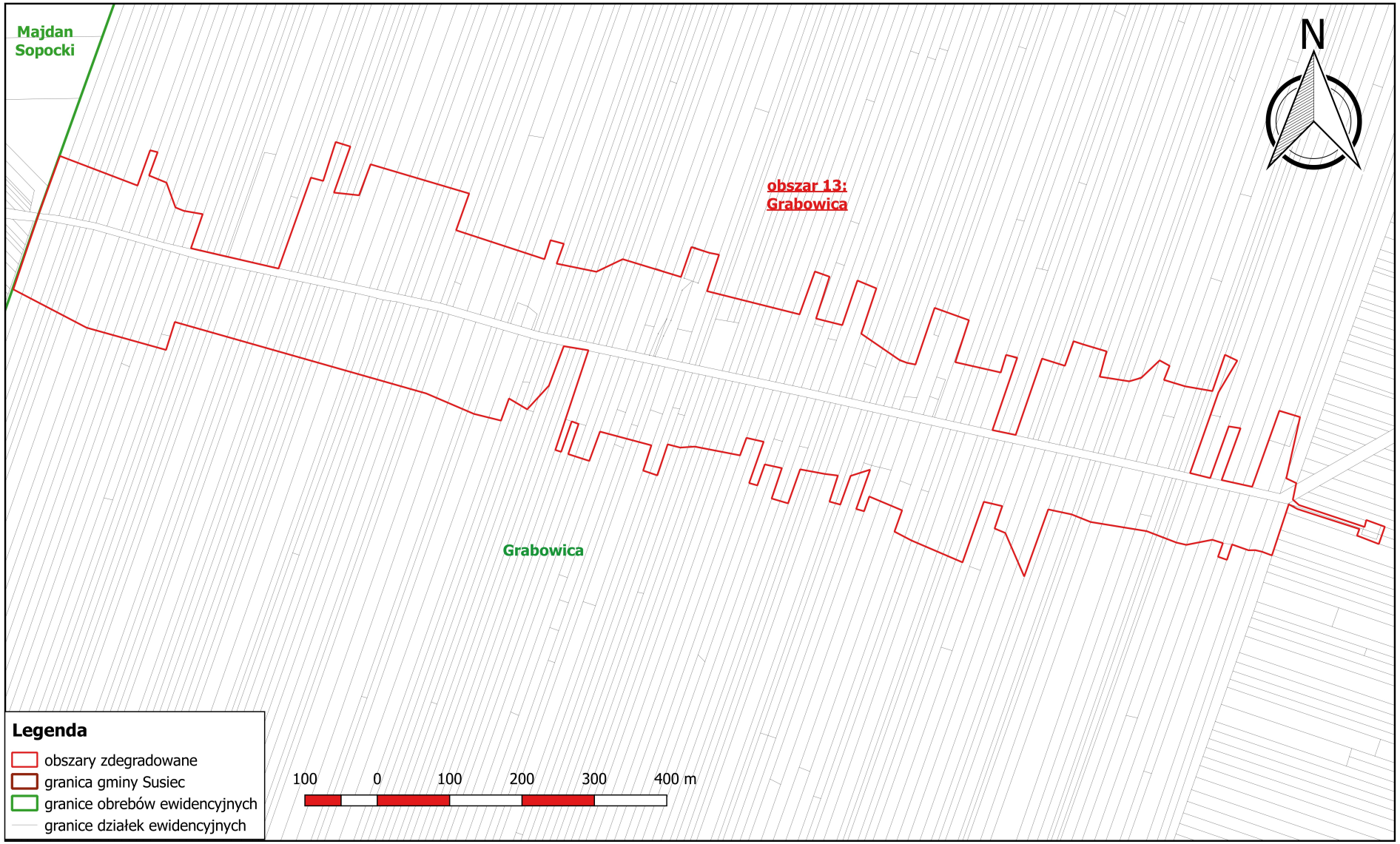

Zdegradowane jednostki urbanistyczne na terenie Gminy Susiec

arkusz 16
skala 1:5000

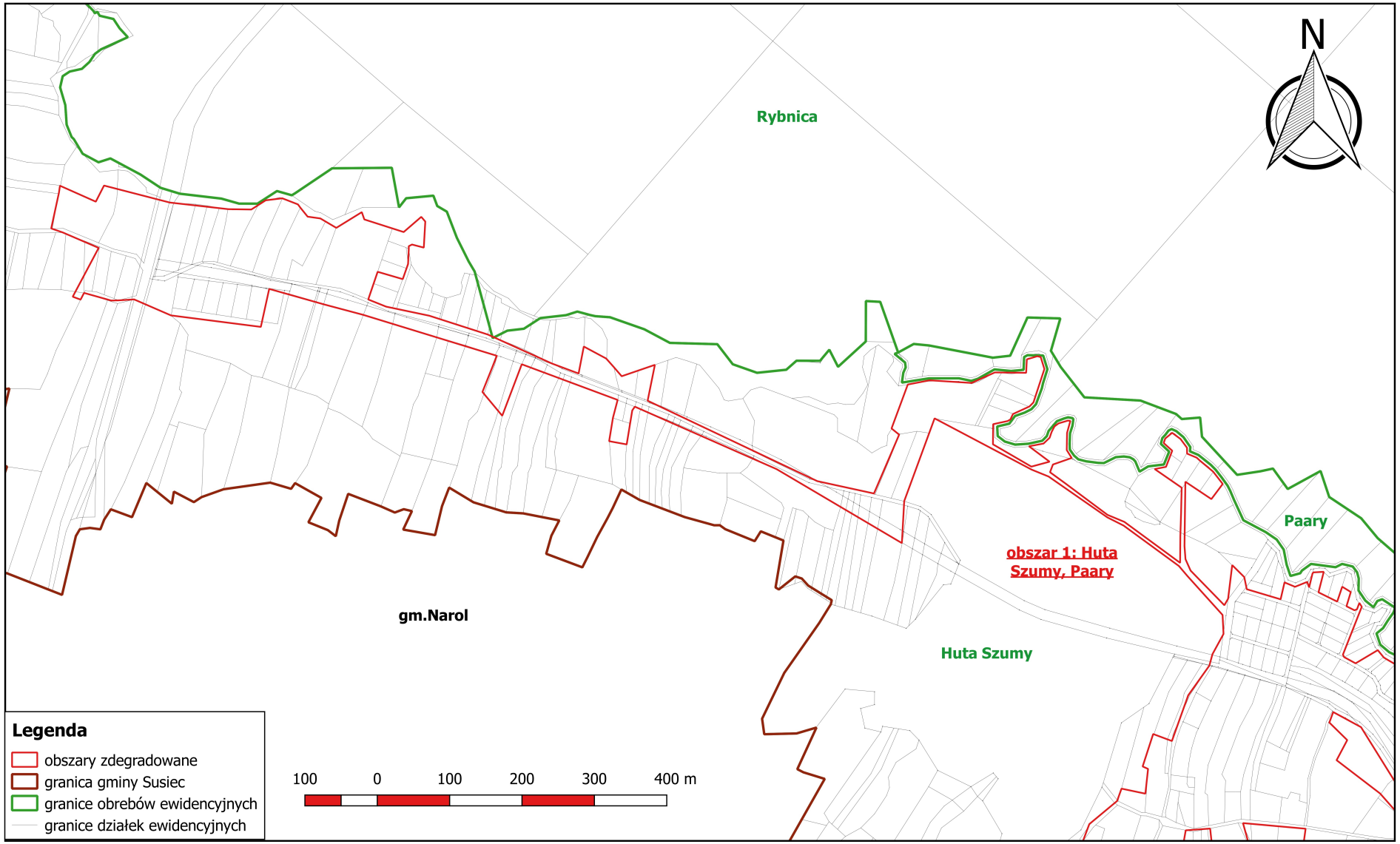

Zdegradowane jednostki urbanistyczne na terenie Gminy Susiec

arkusz 17
skala 1:5000

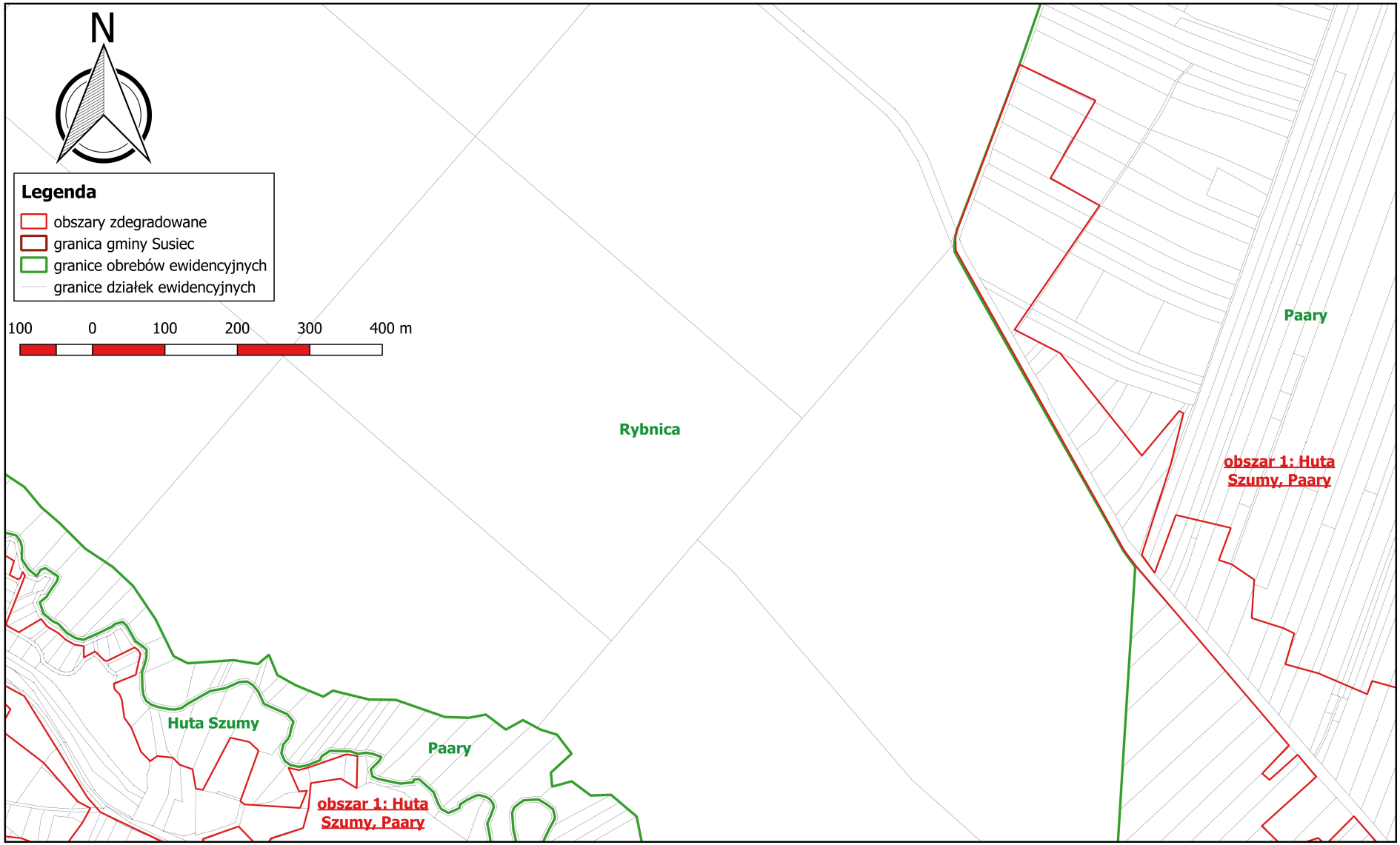

Zdegradowane jednostki urbanistyczne na terenie Gminy Susiec

arkusz 18
skala 1:5000

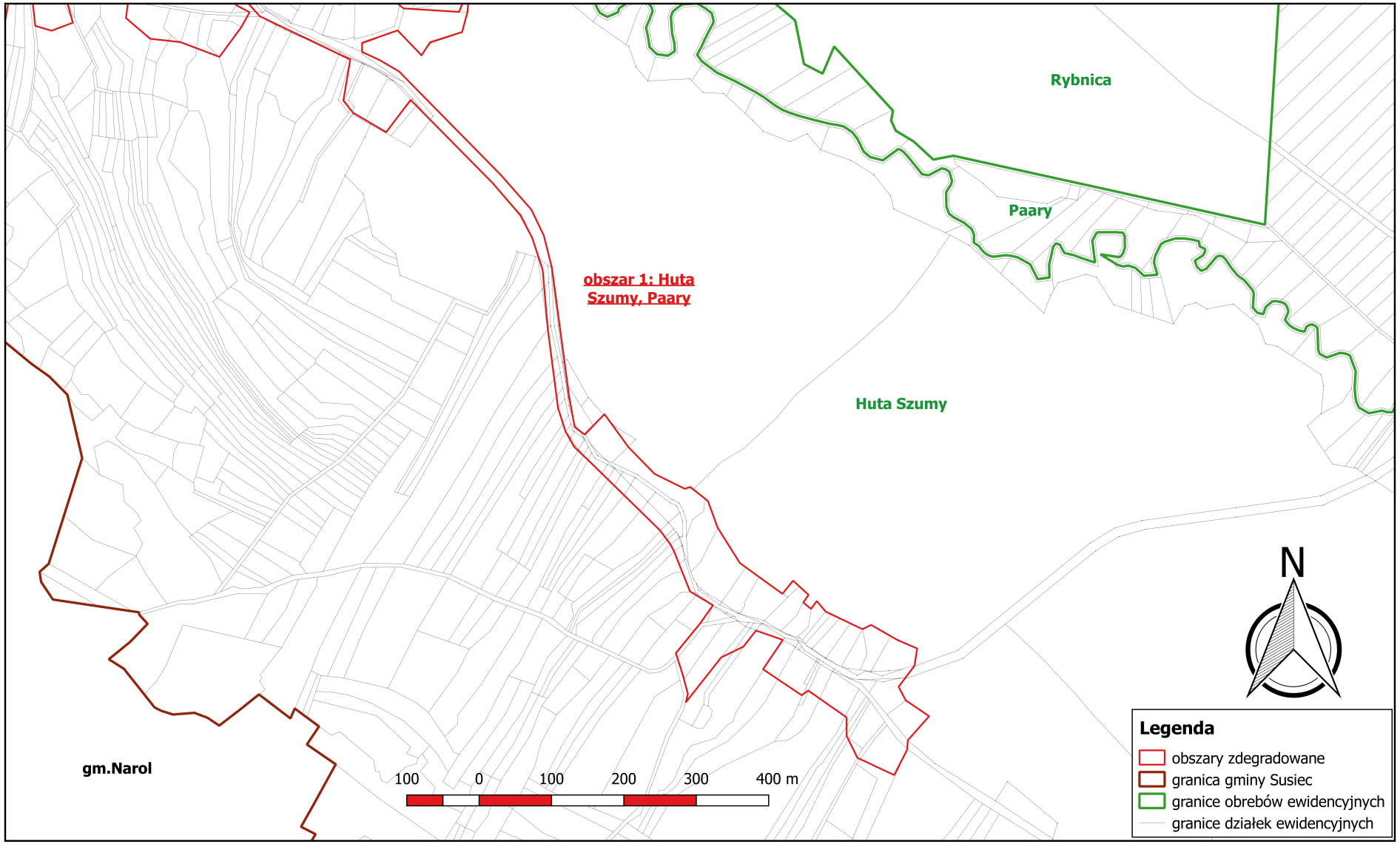

Zdegradowane jednostki urbanistyczne na terenie Gminy Susiec

arkusz 19
skala 1:5000

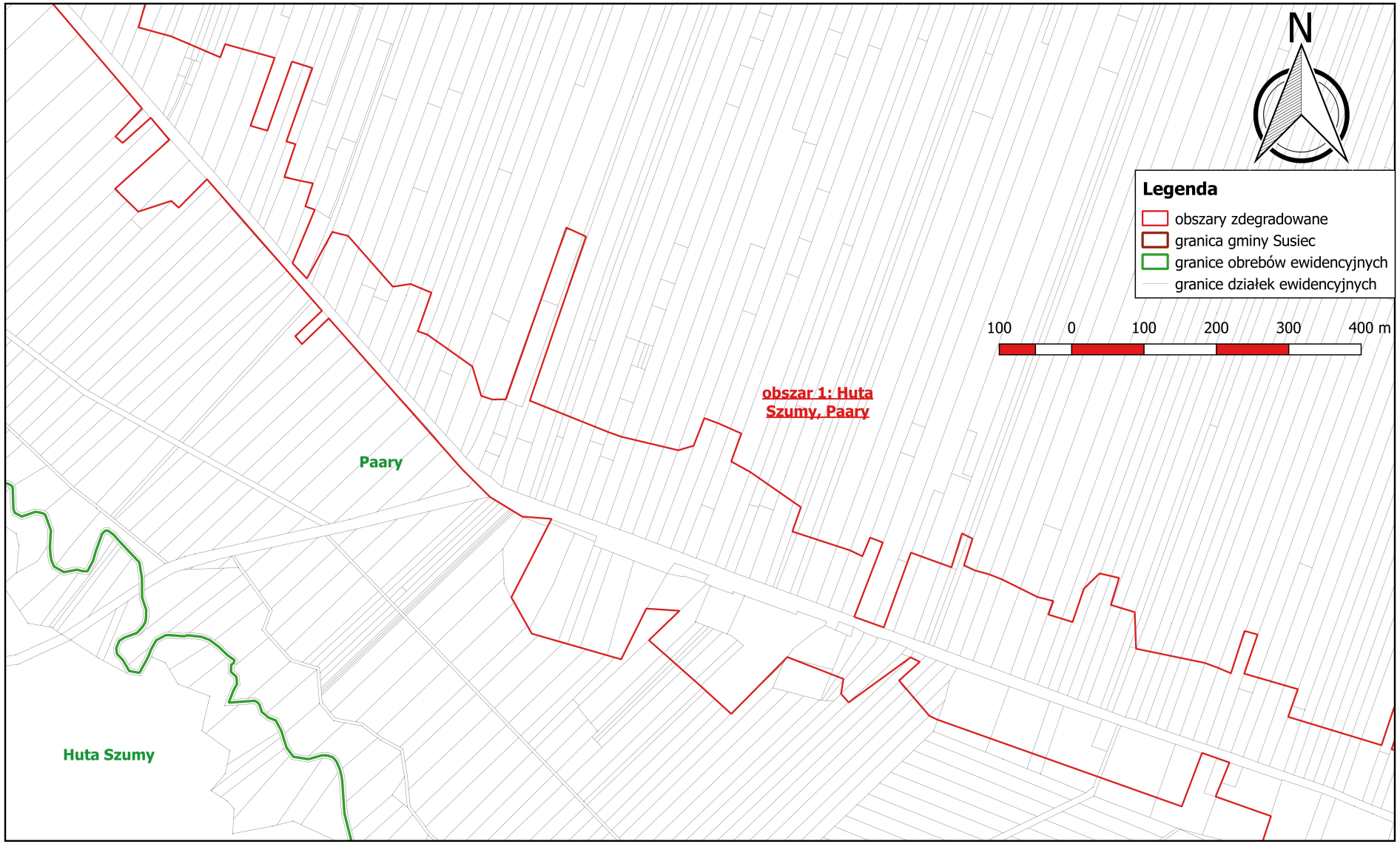

Zdegradowane jednostki urbanistyczne na terenie Gminy Susiec

arkusz 20
skala 1:5000

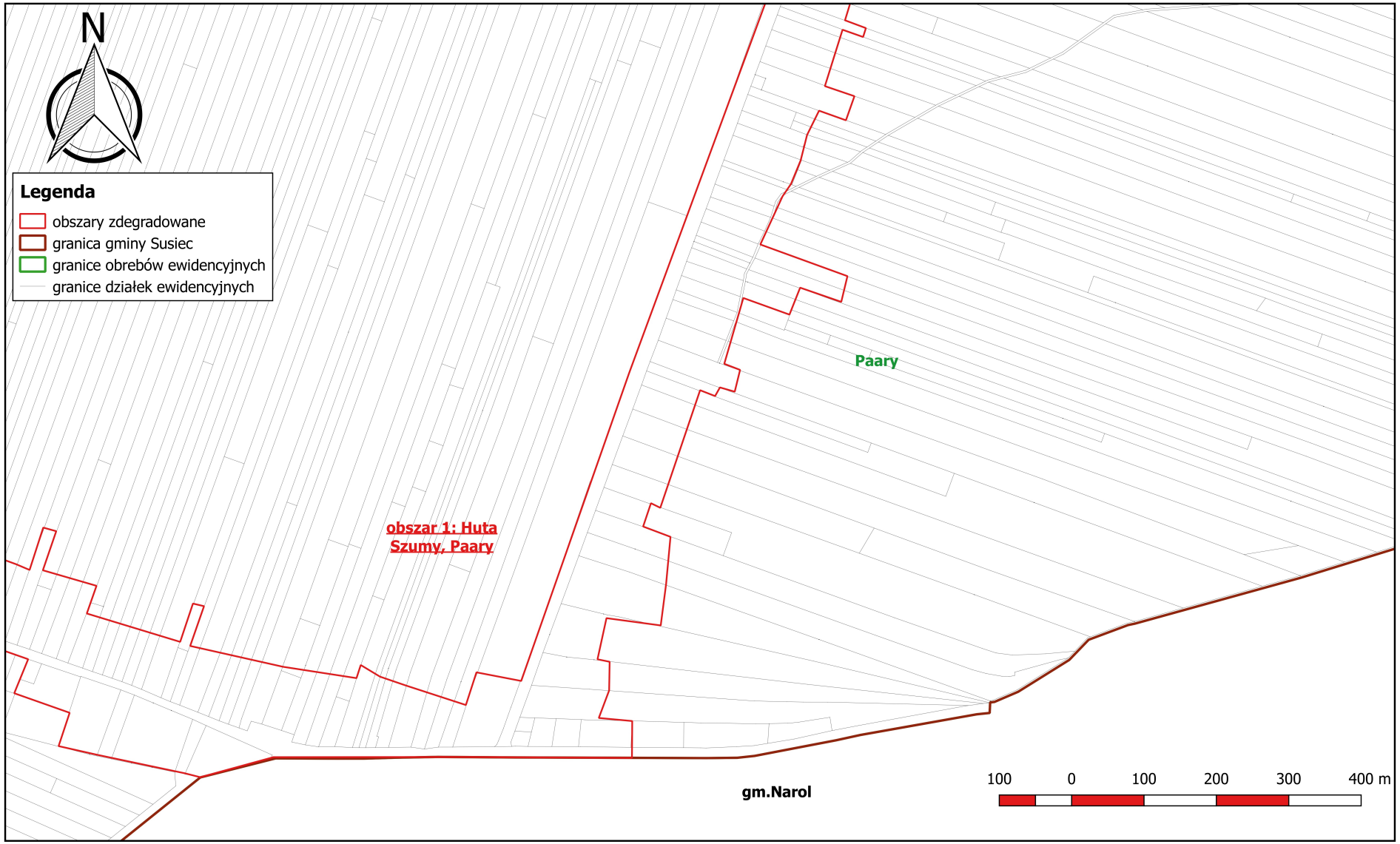

Zdegradowane jednostki urbanistyczne na terenie Gminy Susiec

arkusz 21
skala 1:5000

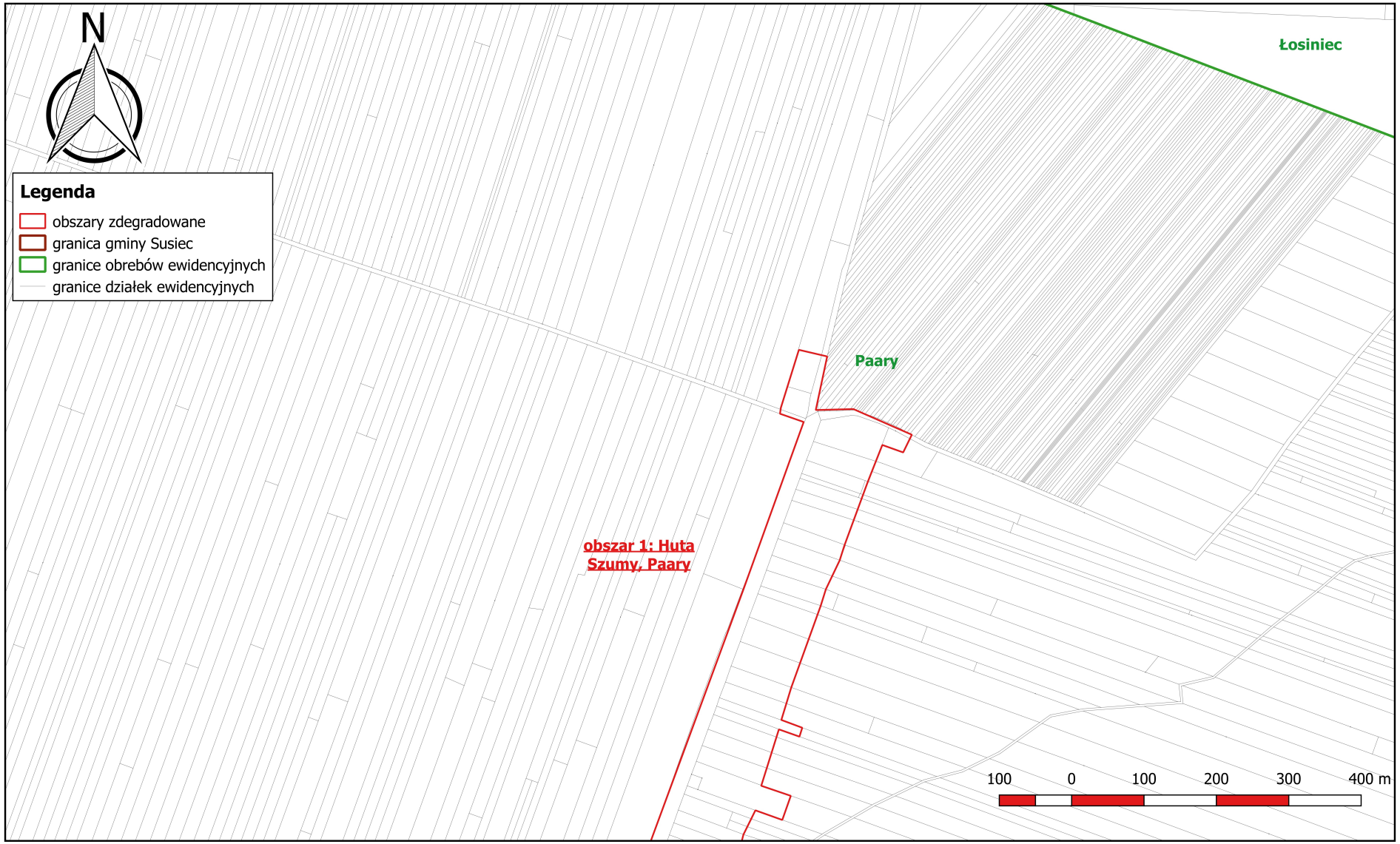

Załącznik Nr 2 do Uchwały Nr XXIX/270/2023 Rady Gminy Susiec z dnia 31 marca 2023 roku

Jednostki urbanistyczne do rewitalizacji na terenie Gminy Susiec

(mapa przeglądowa z podziałem na arkusze)
skala 1:50000

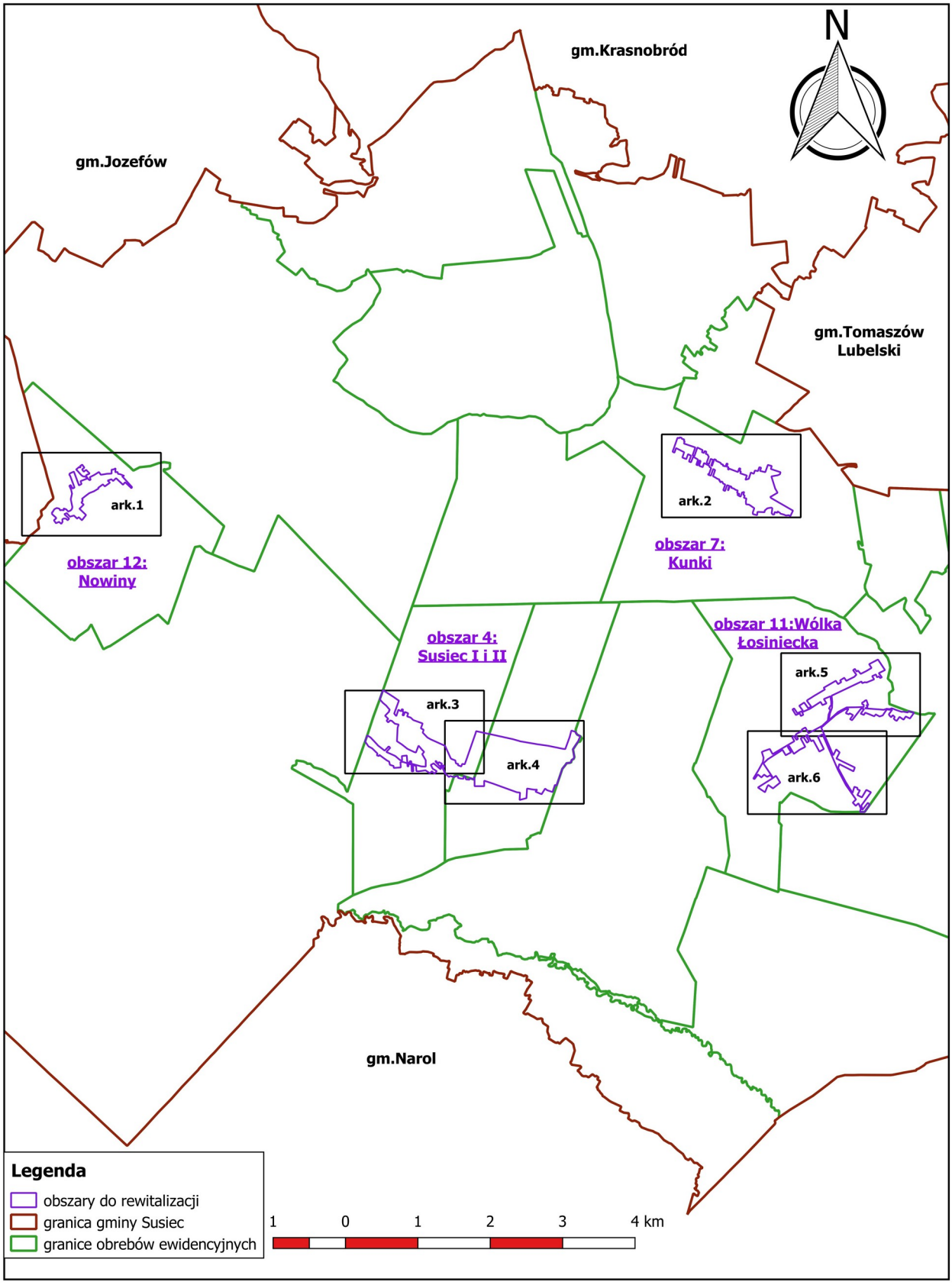

Jednostki urbanistyczne do rewitalizacji na terenie Gminy Susiec

arkusz 1
skala 1:5000

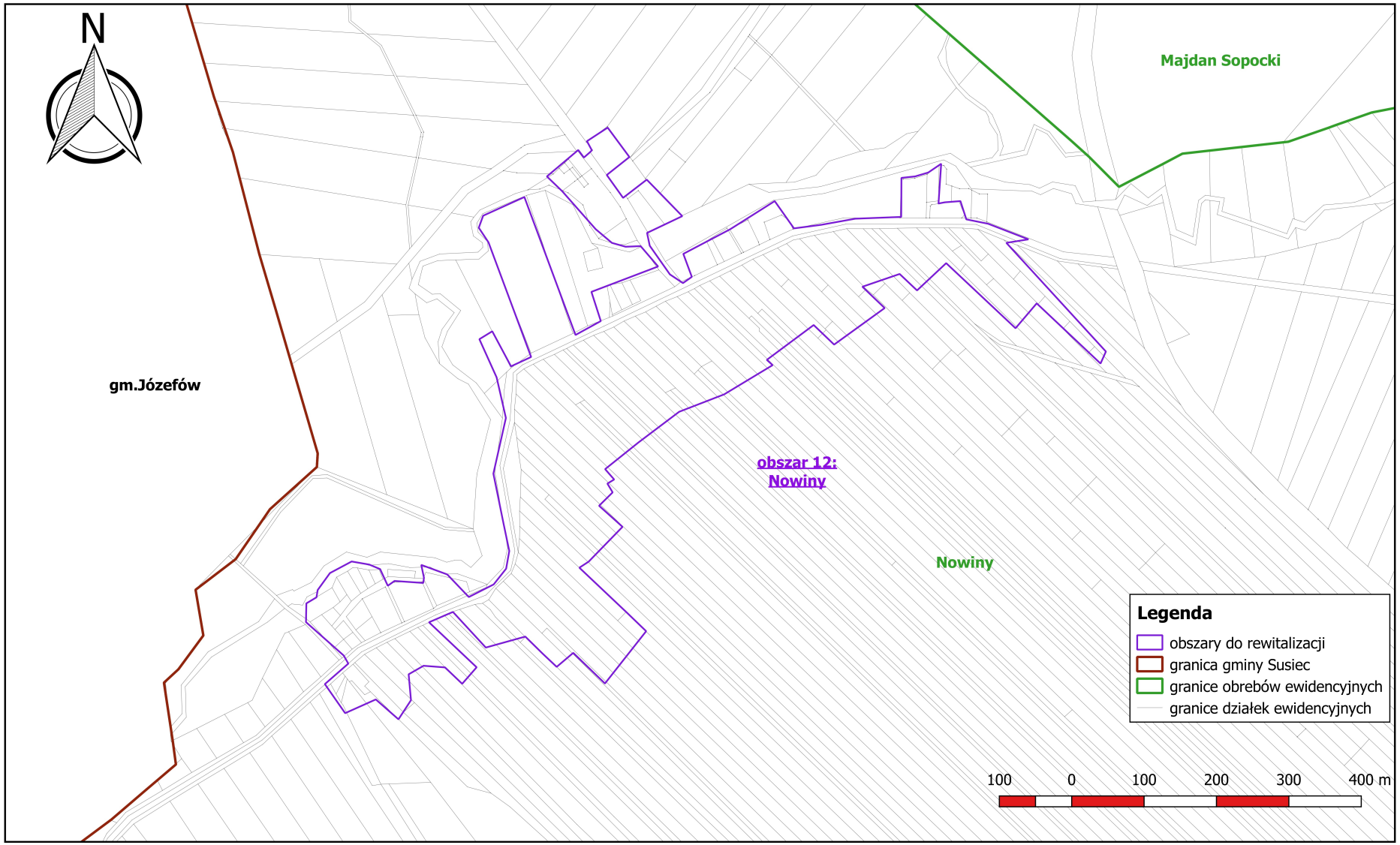

Jednostki urbanistyczne do rewitalizacji na terenie Gminy Susiec

arkusz 2
skala 1:5000

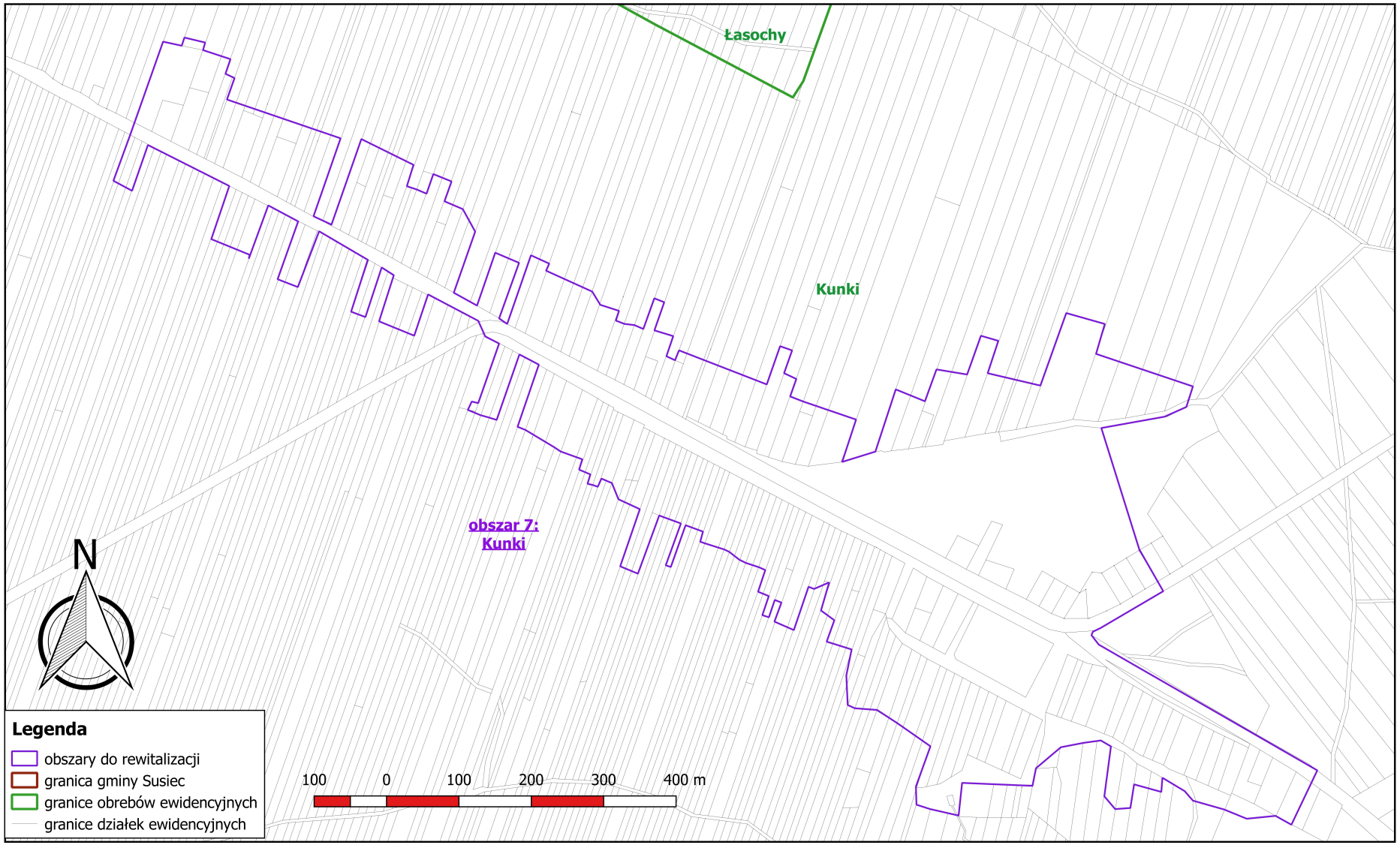

Jednostki urbanistyczne do rewitalizacji na terenie Gminy Susiec

arkusz 3
skala 1:5000

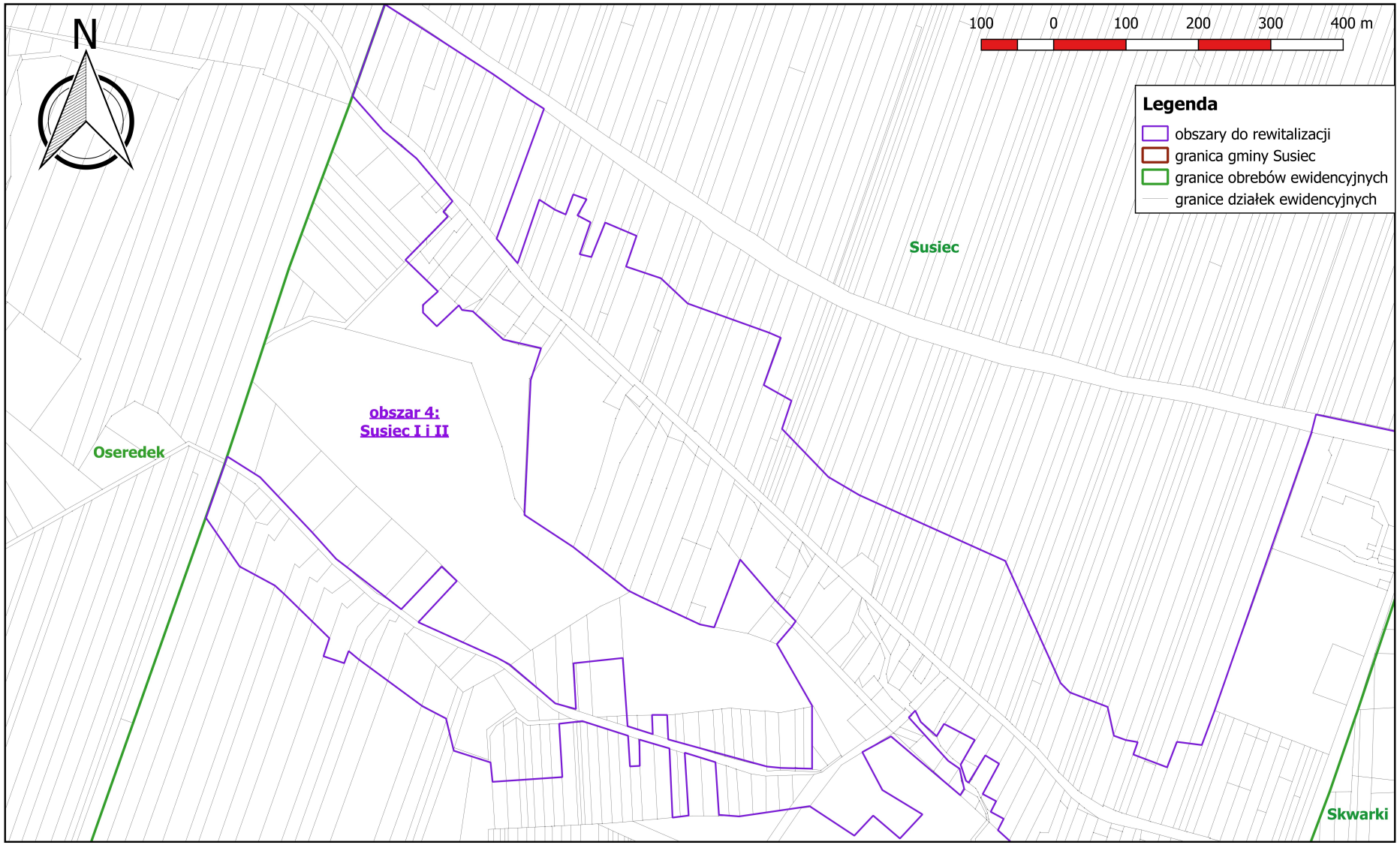

Jednostki urbanistyczne do rewitalizacji na terenie Gminy Susiec

arkusz 4
skala 1:5000

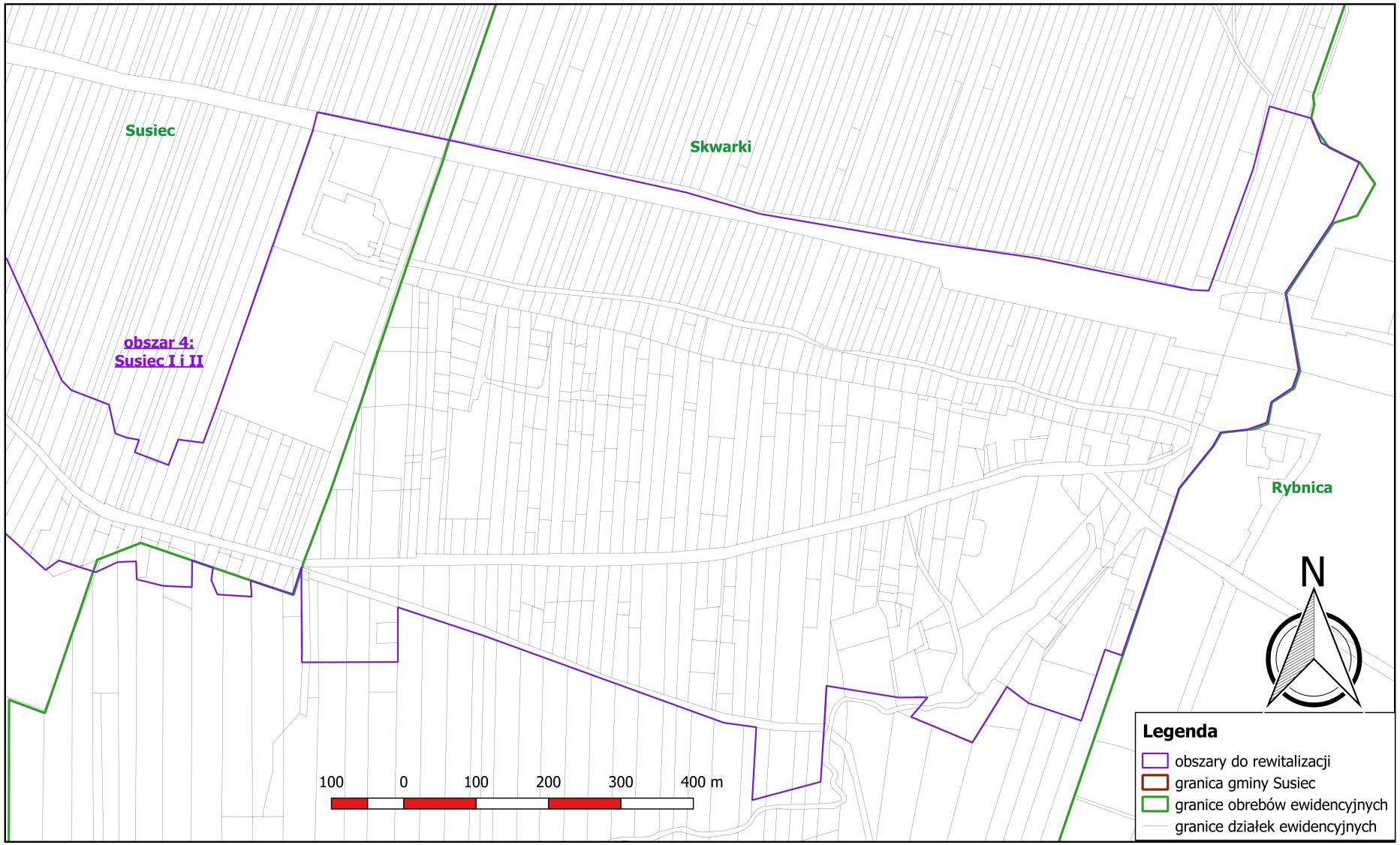

Jednostki urbanistyczne do rewitalizacji na terenie Gminy Susiec

arkusz 5
skala 1:5000

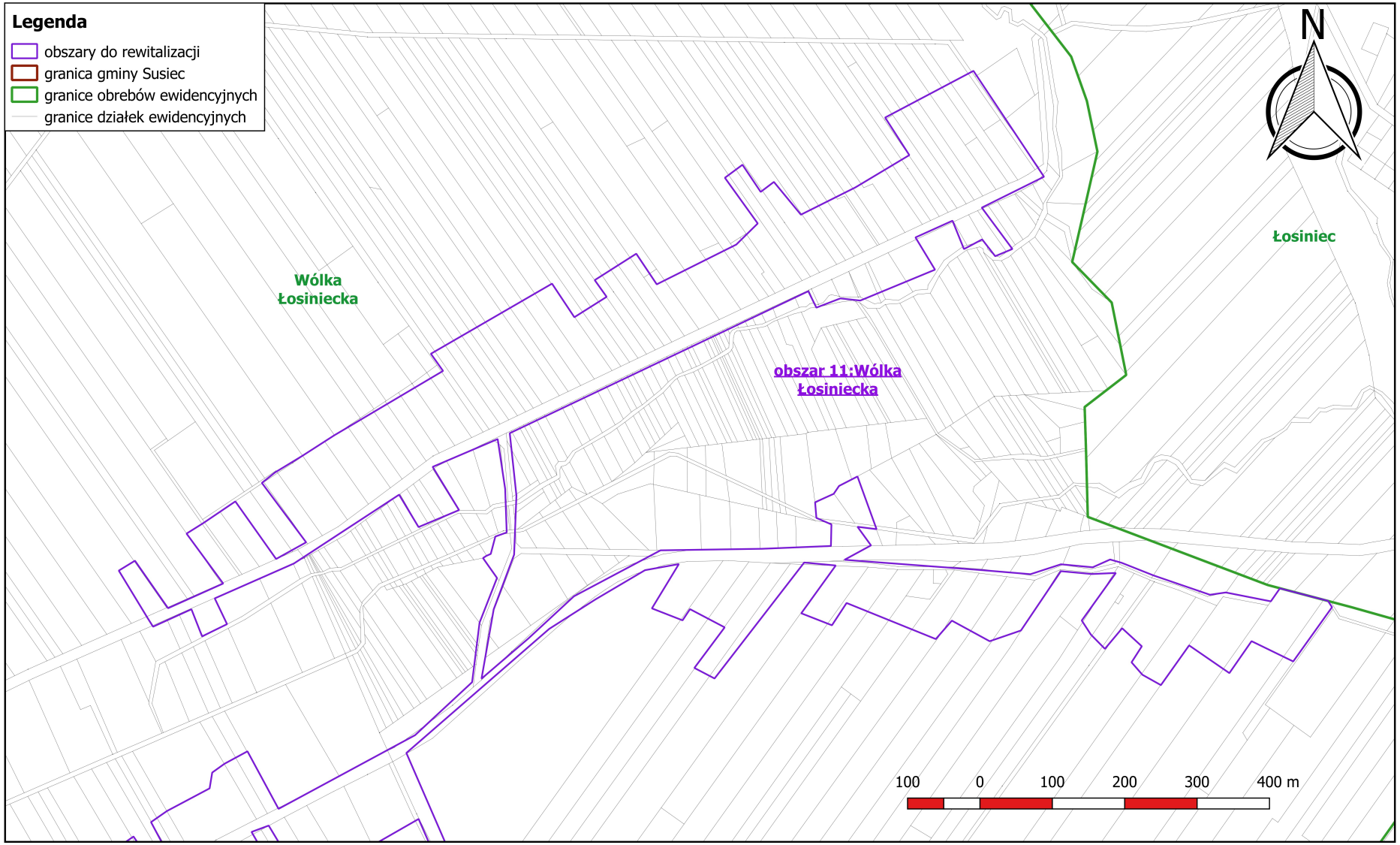

Jednostki urbanistyczne do rewitalizacji na terenie Gminy Susiec

arkusz 6
skala 1:5000