

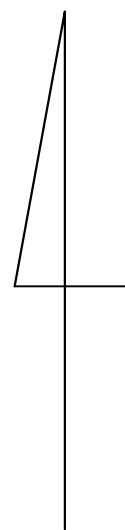

GMINA SUSIEC

SKWARKI

ZMIANA MIEJSCOWEGO PLANU ZAGOSPODAROWANIA PRZESTRZENNEGO GMINY SUSIEC W OBRĘBIE GEODEZYJNYM CIOTUSZA NOWA, SKWARKI I MAZIŁY

ZAŁĄCZNIK GRAFICZNY NR 3 DO UCHWAŁY NR RADY GMINY SUSIEC Z DNIAr.

SKALA 1:1000



LEGENDA

OZNACZENIA LINIOWE

- GRANICA OBSZARU OBJĘTEGO PLANEM
- LINIE ROZGRANICZAJĄCE TERENY O RÓŻNYM PRZEZNACZENIU LUB O RÓŻNYCH ZASADACH ZAGOSPODAROWANIA
- NIEPRZEKRACZALNA LINIA ZABUDOWY

PRZEZNACZENIE TERENU

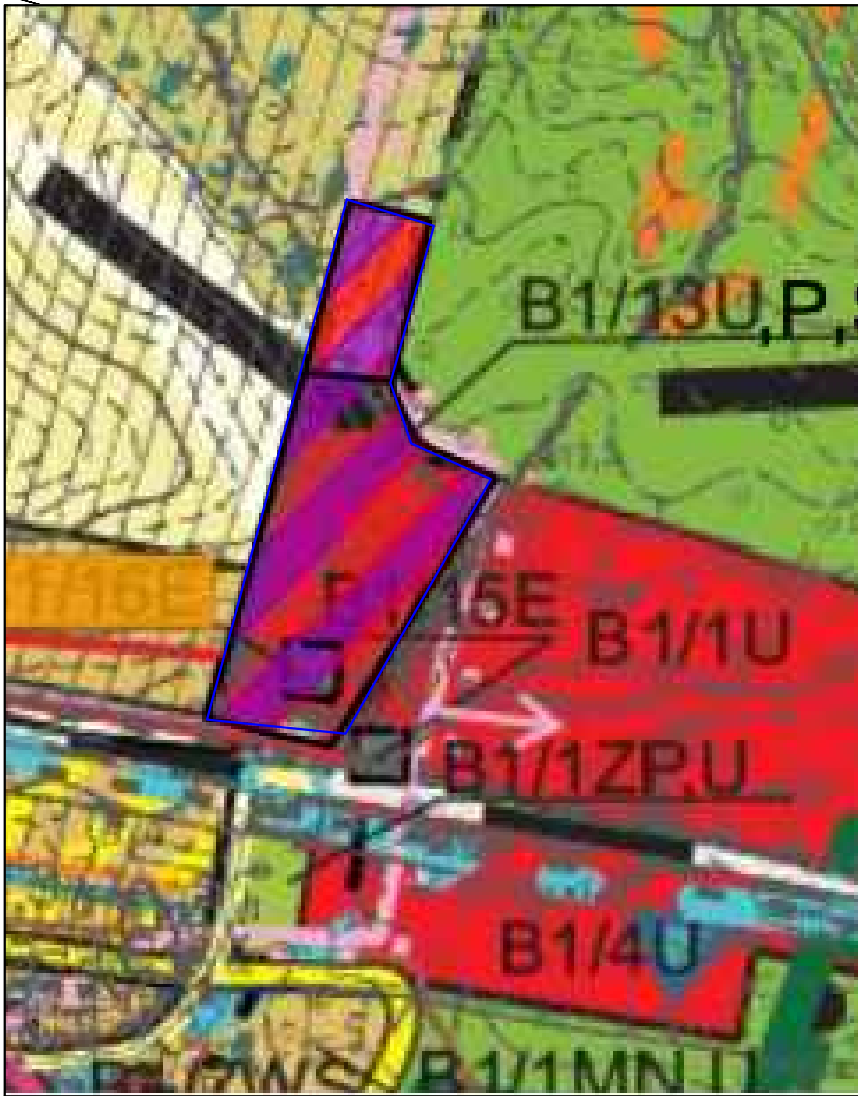
- TEREN USŁUG LUB PRODUKCJA LUB ELEKTROWNIA SŁONECZNEJ

OZNACZENIA INFORMACYJNE

- OZNACZENIA OKREŚLAJĄCE PRZEZNACZENIE POSZCZEGÓLNYCH TERENÓW - USTALONE W OBOWIAZUJĄCYM MIEJSCOWYM PLANIE ZAGOSPODAROWANIA PRZESTRZENNEGO GMINY SUSIEC (UCHWAŁA NR VIII/42/2003 RADY GMINY SUSIEC Z DNIA 30.10.2003 R.)
- RP - tereny rolniczej przestrzeni produkcyjnej - uprawy polowe
- KK - komunikacja drogowa
- RL - zieleni leśna,
- LINIA ELEKTROENERGETYCZNA WRAZ Z PASEM TECHNOLOGICZNYM
- WYMIAROWANIE



WYRYS Z STUDIUM UWARUNKOWAŃ I KIERUNKÓW ZAGOSPODAROWANIA PRZESTRZENNEGO GMINY SUSIEC przyjętego uchwałą Nr VII/164/10 Rady Gminy Susiec z dnia 30 kwietnia 2010 r., z późn. zm.



- Tereny zabudowy usługowej, produkcyjnej, składów i magazynów oraz możliwość lokalizacji urządzeń wytwarzających energię z odnawialnych źródeł - panele fotowoltaiczne.
- Teren objęty opracowaniem planu

Niniejszy projekt miejscowego planu zagospodarowania przestrzennego sporządzono z wykorzystaniem urzędowych zasobów mapy zasadniczej i ewidencji gruntów gminy Susiec - otrzymanych z Państwowego Zasobu Geodezyjnego i Kartograficznego - prowadzonego przez Starostę Tomaszowskiego (zgodnie z art. 16 ust. 1 ustawy z dnia 27 marca 2003 roku o planowaniu i zagospodarowaniu przestrzennym, z paragrafem pkt 3 i 4 Rozporządzenia z dnia 17 grudnia 2021 r. w sprawie wymaganego zakresu projektu miejscowego planu zagospodarowania przestrzennego oraz z art. 40c ust. 3 ustawy z dnia 17 maja 1989 r. - Prawo Geodezyjne i Kartograficzne)